

4480000

4500000








Bayerisches Geologisches Landesamt

Priabon-Basissandstein

Verbreitung, Tiefenlage und Mächtigkeiten

Bearbeitungsstand September 2004

-  Tiefenlinien der Oberkante des Priabon-Basissandsteins (in m NN)
-  Linien gleicher Nettomächtigkeit des Priabon-Basissandsteins (in m)
-  Priabon-Basissandstein erbohrt
-  Verbreitungsgrenzen des Priabon-Basissandsteins
-  Störungen im Priabon-Basissandstein

0 5 10 20 km

1:250.000

5350000

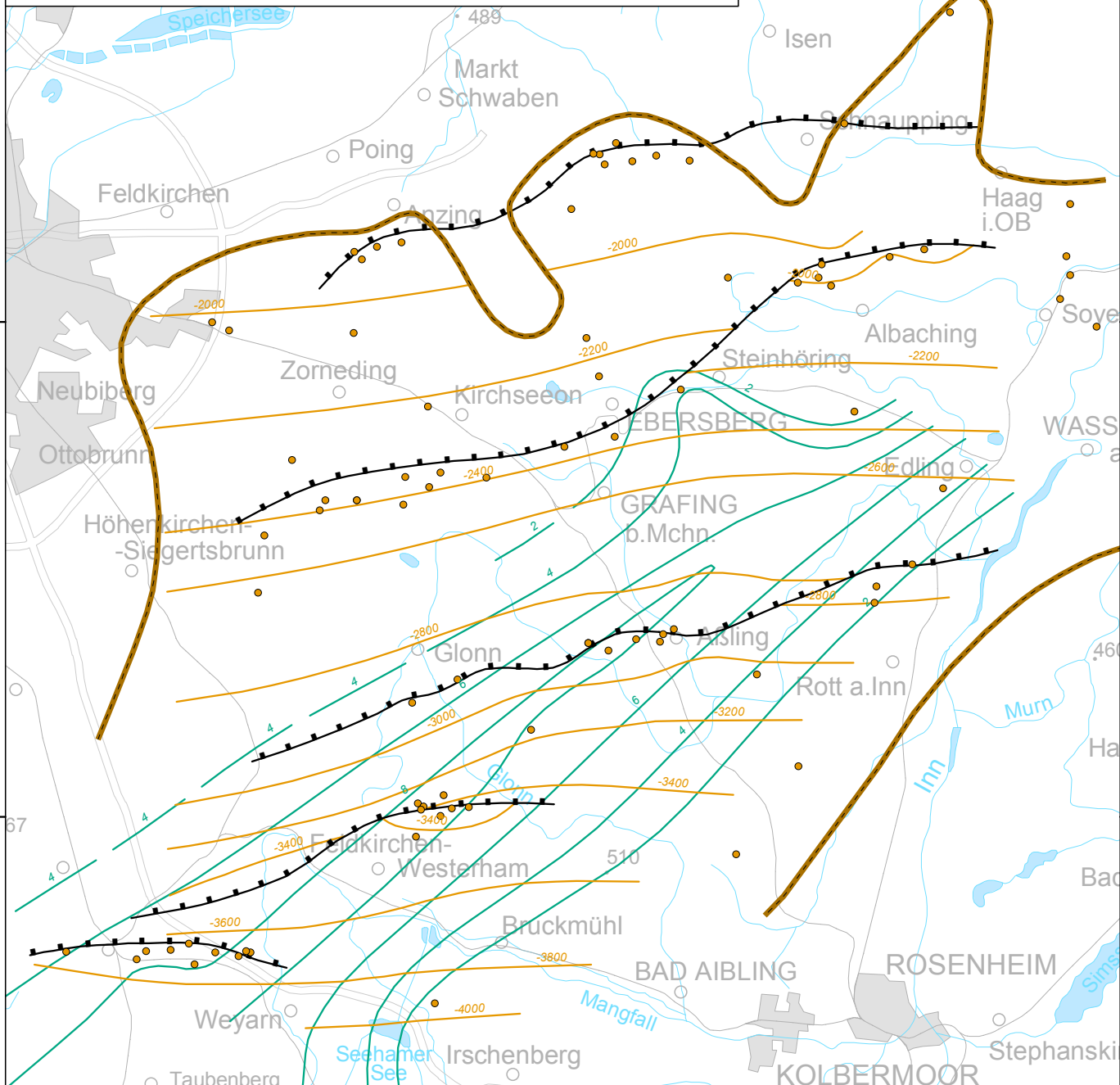
5350000

5330000

5330000

5310000

5310000



4480000

4500000